




# OLMOUC - HOLICKÝ LES

## ÚZEMNÍ STUDIE



-  HRANICE ŘEŠENÉHO ÚZEMÍ
-  POROSTY PŘÍRODNÍHO CHARAKTERU
-  KOMPAKTNÍ POROSTY - ŠKOLKA
-  ROZVOLNĚNÉ POROSTY - ŠKOLKA
-  POROSTY NÁLETOVÝCH DŘEVIN
-  RUDERÁLNÍ TRAVOBYLINNÉ POROSTY
-  ORNÁ PŮDA
-  NAVÁŽKA - OHRÁZOVÁNÍ
-  CESTY
-  RESTAURACE
-  OBJEKT TECHNICKÉHO VYBAVENÍ
-  ZVODNĚLÁ ČÁST RAMENE MORAVY

**AKTUÁLNÍ STAV ÚZEMÍ**

únor 2010

1 : 5 000

A.3